Карта планируемого размещения объектов инженерной инфраструктуры местного значения сельского поселения Воротнее муниципального района Сергиевский Самарской области

Карта планируемого размещения объектов инженерной инфраструктуры местного значения с. Воротнее муниципального района Сергиевский Самарской области

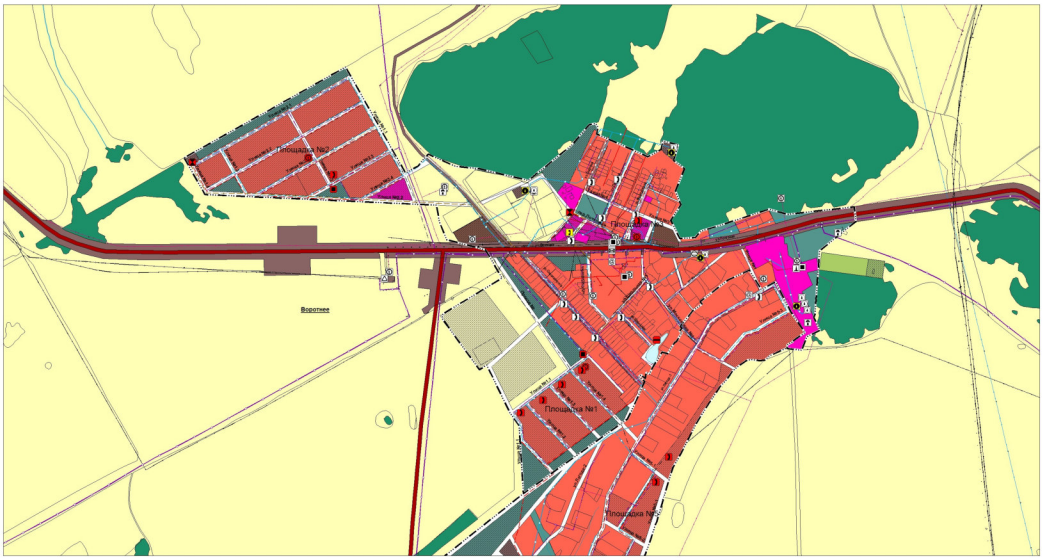

Карта планируемого размещения объектов инженерной инфраструктуры местного значения п. Лагода муниципального района Сергиевский Самарской области

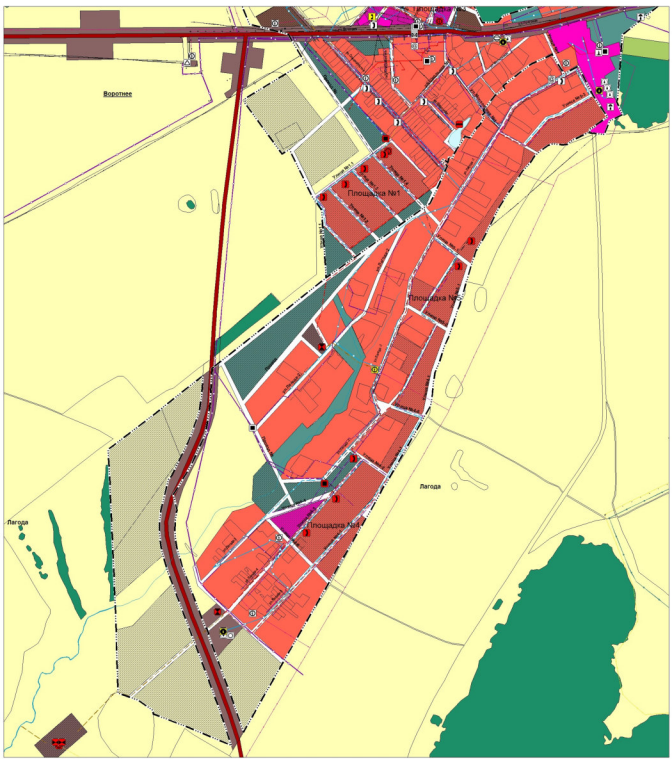

Условные обозначения

Границы субъектов Российской Федерации, муниципальных образований, населенных пунктов. Существующие
- Границы единиц административно-территориального деления Российской Федерации
- Граница населенного пункта

Сведения ЕГРН
- Границы земельных участков в соответствии с данными ЕГРН
- Границы земельных участков

Иная информация о состоянии, об использовании, ограничениях использования территорий. Существующие
Функциональные зоны
- Жилые зоны
- Зона лесов
- Зоны рекреационного назначения
- Зоны сельскохозяйственного использования
- Зоны специального назначения
- Общественно-деловые зоны
- Производственные зоны, зоны инженерной и транспортной инфраструктур

Иная информация о состоянии, об использовании, ограничениях использования территорий. Планируемые
Функциональные зоны
- Жилые зоны
- Зоны рекреационного назначения
- Зоны специального назначения
- Зоны сельскохозяйственного использования
- Общественно-деловые зоны
- Производственные зоны, зоны инженерной и транспортной инфраструктур
- Производственная зона

Объекты социальной инфраструктуры, отдыха и туризма, санаторно-курортного назначения. Планируемые
Общественные пространства
- Парк культуры и отдыха местного значения
- Парк культуры и отдыха местного значения, реконструируемые

Объекты здравоохранения
- Обособленное с структурное подразделение медицинской организации, оказывающей первичную медико-санитарную помощь регионального значения, реконструируемые

Объекты культуры и искусства
- Объект культурно-досугового (клубного) типа местного значения
- Объект культурно-досугового (клубного) типа местного значения, реконструируемые

Объекты образования и науки
- Общеобразовательная организация местного значения

Объекты физической культуры и массового спорта
- Спортивное сооружение местного значения
- Спортивное сооружение местного значения, реконструируемые

Объекты социальной инфраструктуры, отдыха и туризма, санаторно-курортного назначения. Существующие
Общественные пространства
- Парк культуры и отдыха местного значения

Объекты здравоохранения
- Обособленное с структурное подразделение медицинской организации, оказывающей первичную медико-санитарную помощь регионального значения

Объекты культуры и искусства
- Объект культурно-досугового (клубного) типа местного значения

Объекты образования и науки
- Общеобразовательная организация местного значения

Объекты социального обслуживания
- Стационарные организации социального обслуживания регионального значения

Объекты физической культуры и массового спорта
- Спортивное сооружение местного значения

Прочие объекты обслуживания
- Административное здание местного значения
- Объект, предназначенный для предоставления населению правовых, финансовых, консультационных и иных подобных услуг местного значения
- Объект региональной организации (объединения) местного значения
- Объект розничной торговли, общественного питания местного значения

Объекты транспортной инфраструктуры. Существующие
Автомобильные дороги
- Автомобильные дороги регионального или межмуниципального значения

Объекты трубопроводного транспорта и инженерной инфраструктуры. Существующие
Линии электропередачи (ЛЭП)
- Линии электропередачи 10 кВ
- Линии электропередачи 110 кВ
- Линии электропередачи 6 кВ

Магистральные трубопроводы для транспортировки жидких и газообразных углеводородов
- Магистральный газопровод

Объекты водоснабжения
- Артезианская скважина
- Водозабор
- Водонапорная башня
- Резервуар

Объекты добычи и транспортировки газа
- Газораспределительная станция (ГРС) местного значения
- Пункт редуцирования газа (ПРГ)

Объекты связи
- Иной объект связи для непосредственного обслуживания населения
- Неизвестная станция (радиосвязи)
- Объекты почтовой связи
- Пункт коллективного доступа

Объекты теплоснабжения
- Источник тепловой энергии

Распределительные трубопроводы для транспортировки газа
- Газопровод распределительный высокого давления
- Газопровод распределительный низкого давления

Сети водоотведения
- Канализация самотечная

Сети водоснабжения
- Водопровод

Сети теплоснабжения
- Теплопровод распределительный (квартальный)

Сети электросвязи
- Линии связи

Трубопроводы жидких углеводородов
- Нефтепровод подводящий (промысловый)

Электрические подстанции
- Трансформаторная подстанция (ТП)

Объекты трубопроводного транспорта и инженерной инфраструктуры. Планируемые
Линии электропередачи (ЛЭП)
- Линии электропередачи 6 кВ

Объекты водоотведения
- Канализационная насосная станция (КНС)
- Очистные сооружения (КОС)

Объекты водоснабжения
- Водозабор, реконструируемые

Объекты добычи и транспортировки газа
- Пункт редуцирования газа (ПРГ)

Объекты инженерной защиты от опасных геологических процессов
- Сооружения для защиты от затопления и подтопления

Объекты связи
- Автоматическая телефонная станция, реконструируемые
- Иной объект связи для непосредственного обслуживания населения

Распределительные трубопроводы для транспортировки газа
- Газопровод распределительный высокого давления
- Газопровод распределительный низкого давления

Сети водоотведения
- Канализация напорная
- Канализация самотечная

Сети водоснабжения
- Водопровод

Сети электросвязи
- Линии связи

Электрические подстанции
- Трансформаторная подстанция (ТП)
- Трансформаторная подстанция (ТП), реконструируемые

Природные объекты. Существующие
Поверхностные водные объекты
- Болото
- Водоем (озеро, пруд, обводненный карьер, водохранилище)
- Водоток (река, ручей, канал)

Карта планируемого размещения объектов и нженерной инфраструктуры местного значения п. Красные Дубки муниципального района Сергиевский Самарской области

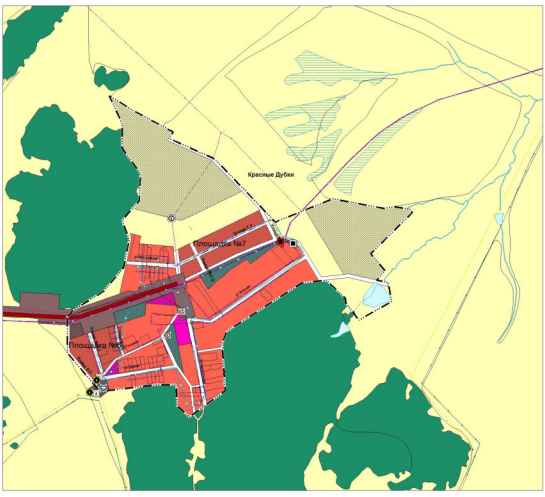

Карта планируемого размещения объектов инженерной инфраструктуры местного значения аул Красноярльский муниципального района Сергиевский Самарской области

Карта планируемого размещения объектов инженерной инфраструктуры местного значения с. Елховка муниципального района Сергиевский Самарской области

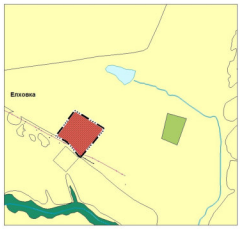

50 0 50 100 150 200
в 1 см 50 м

Директор института	Бочаров И.Д.	
И.о. зам.директора по гор. планированию	Власов А.В.	
Архитектор 1 кат.	Ковалева Г.А.	
Генеральный директор ООО "ГЕОДЕЗИЯ-ПРОЕКТ"		
Объект	Генеральный план сельского поселения Воротнее муниципального района Сергиевский Самарской области	
2019 г.	Заказчик: Администрация сельского поселения Воротнее муниципального района Сергиевский	Генеральный план сельского поселения Воротнее муниципального района Сергиевский Самарской области
	Геодезическая основа: МСК 63	Стадия: Эскиз	Лист: 1	Масштаб: 1:1000